

愛知県農林（林業）_出来形フォーマットサンプル

出来形管理図書

平成 年 月 日

愛知県知事殿
(愛知県 所長)

請負者名コンピュータ株式会社 印

このことについて、下記のとおり提出します。

記

工 事 名	〇〇サンプル工事11
工 事 場 所	〇〇県××市△△町地係
<p>(添付書類)</p> <ol style="list-style-type: none">出来形管理図書<ol style="list-style-type: none">出来形測定表<ol style="list-style-type: none">工測定結果一覧表出来形測定図<ol style="list-style-type: none">床掘数量確認表堤体等出来形測定図堤体等基準高測定図展開図コンクリート使用明細書(納品書等(写)添付)材料使用明細書(納品書等(写)添付)補償費等の領収書(写)その他	

工測定結果一覧表(甲)	工 事 名	〇〇サンプル工事11	測 定 者	
-------------	-------	------------	-------	--

測定項目	測 点	(A) 設 計 値	(B) 実 測 値	(C)=(B)-(A) 差	規 格 値	記 事
基準高	No. 0	1.960	1.960	0	±50	
基準高		2.000	2.000	0	±50	
基準高		1.960	1.960	0	±50	
道路幅		4.000	4.000	0	-100	
左法長1		3.606	3.606	0	-100	
基準高	No. 1	1.560	1.560	0	±50	
基準高		1.600	1.600	0	±50	
基準高		1.560	1.560	0	±50	
道路幅		4.000	4.000	0	-100	
左法長1		3.606	3.606	0	-100	
基準高	No. 1+19.950	1.161	1.161	0	±50	
基準高		1.201	1.201	0	±50	
基準高		1.161	1.161	0	±50	
道路幅		4.000	4.000	0	-100	
左法長1		3.606	3.606	0	-100	
基準高	No. 2	1.160	1.160	0	±50	
基準高		1.200	1.200	0	±50	
基準高		1.160	1.160	0	±50	
道路幅		4.000	4.000	0	-100	
左法長1		3.606	3.606	0	-100	
基準高	No. 2+4.741	1.055	1.055	0	±50	
基準高		1.105	1.105	0	±50	
基準高		1.145	1.145	0	±50	
道路幅		4.500	4.500	0	-100	
左法長1		3.606	3.606	0	-100	

測定項目	測 点	(A) 設 計 値	(B) 実 測 値	(C)=(B)-(A) 差	規 格 値	記 事
基準高	No. 2+19.491	0.770	0.770	0	±50	
基準高		0.820	0.820	0	±50	
基準高		0.860	0.860	0	±50	
道路幅		4.500	4.500	0	-100	
左法長1		3.606	3.605	-1	-100	
基準高	No. 3	0.763	0.763	0	±50	
基準高		0.813	0.813	0	±50	
基準高		0.853	0.853	0	±50	
道路幅		4.500	4.500	0	-100	
左法長1		3.606	3.606	0	-100	
基準高	No. 3+4.282	0.717	0.717	0	±50	
基準高		0.757	0.757	0	±50	
基準高		0.797	0.797	0	±50	
道路幅		4.000	4.000	0	-100	
左法長1		3.606	3.606	0	-100	
基準高	No. 4	0.673			±50	
基準高		0.713			±50	
基準高		0.673			±50	
道路幅		4.000			-100	
左法長1		3.606			-100	
基準高	No. 4+6.335	0.725			±50	
基準高		0.765			±50	
基準高		0.725			±50	
道路幅		4.000			-100	
左法長1		3.606			-100	

四捨五入cm単位

工測定結果一覧表(甲)	工 事 名	〇〇サンプル工事11	測 定 者	
-------------	-------	------------	-------	--

測定項目	測 点	(A) 設 計 値	(B) 実 測 値	(C)=(B)-(A) 差	規 格 値	記 事
基準高	No. 0	1.960	1.960	0	±50	
基準高		2.000	2.000	0	±50	
基準高		1.960	1.960	0	±50	
道路幅		4.000	4.000	0	-100	
左法長1		3.606	3.606	0	-100	
右法長1		3.606	3.606	0	-100	
基準高	No. 1	1.560	1.560	0	±50	
基準高		1.600	1.600	0	±50	
基準高		1.560	1.560	0	±50	
道路幅		4.000	4.000	0	-100	
左法長1		3.606	3.606	0	-100	
右法長1		3.606	3.606	0	-100	
基準高	No. 1+19.950	1.161	1.161	0	±50	
基準高		1.201	1.201	0	±50	
基準高		1.161	1.161	0	±50	
道路幅		4.000	4.000	0	-100	
左法長1		3.606	3.606	0	-100	
右法長1		3.606	3.606	0	-100	
基準高	No. 2	1.160	1.160	0	±50	
基準高		1.200	1.200	0	±50	
基準高		1.160	1.160	0	±50	
道路幅		4.000	4.000	0	-100	
左法長1		3.606	3.606	0	-100	
右法長1		3.606	3.606	0	-100	

測定項目	測 点	(A) 設 計 値	(B) 実 測 値	(C)=(B)-(A) 差	規 格 値	記 事
基準高	No. 2+4.741	1.055	1.055	0	±50	
基準高		1.105	1.105	0	±50	
基準高		1.145	1.145	0	±50	
道路幅		4.500	4.500	0	-100	
左法長1		3.606	3.606	0	-100	
右法長1		3.606	3.606	0	-100	
基準高	No. 2+19.491	0.770	0.770	0	±50	
基準高		0.820	0.820	0	±50	
基準高		0.860	0.860	0	±50	
道路幅		4.500	4.500	0	-100	
左法長1		3.606	3.605	-1	-100	
右法長1		3.606	3.606	0	-100	
基準高	No. 3	0.763	0.763	0	±50	
基準高		0.813	0.813	0	±50	
基準高		0.853	0.853	0	±50	
道路幅		4.500	4.500	0	-100	
左法長1		3.606	3.606	0	-100	
右法長1		3.606	3.605	-1	-100	
基準高	No. 3+4.282	0.717	0.717	0	±50	
基準高		0.757	0.757	0	±50	
基準高		0.797	0.797	0	±50	
道路幅		4.000	4.000	0	-100	
左法長1		3.606	3.606	0	-100	
右法長1		3.606	3.606	0	-100	

工測定結果一覧表(甲)	工 事 名	〇〇サンプル工事11	測 定 者	
-------------	-------	------------	-------	--

測定項目	測 点	(A) 設 計 値	(B) 実 測 値	(C)=(B)-(A) 差	規 格 値	記 事
基準高	No. 0	1.960	1.960	0	±50	
基準高		2.000	2.000	0	±50	
基準高		1.960	1.960	0	±50	
道路幅		4.000	4.000	0	-100	
左法長1		3.606	3.606	0	-100	
右法長1		3.606	3.606	0	-100	
基準高	No. 1	1.560	1.560	0	±50	
基準高		1.600	1.600	0	±50	
基準高		1.560	1.560	0	±50	
道路幅		4.000	4.000	0	-100	
左法長1		3.606	3.606	0	-100	
右法長1		3.606	3.606	0	-100	
基準高	No. 1+19.950	1.161	1.161	0	±50	
基準高		1.201	1.201	0	±50	
基準高		1.161	1.161	0	±50	
道路幅		4.000	4.000	0	-100	
左法長1		3.606	3.606	0	-100	
右法長1		3.606	3.606	0	-100	

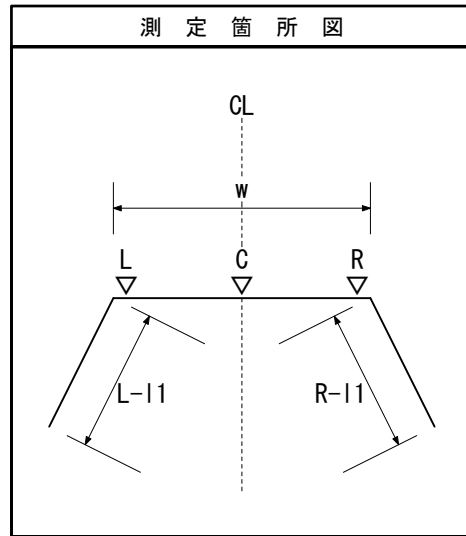
測定項目	測 点	(A) 設 計 値	(B) 実 測 値	(C)=(B)-(A) 差	規 格 値	記 事
基準高	No. 2	1.160	1.160	0	±50	
基準高		1.200	1.200	0	±50	
基準高		1.160	1.160	0	±50	
道路幅		4.000	4.000	0	-100	
左法長1		3.606	3.606	0	-100	
右法長1		3.606	3.606	0	-100	
基準高	No. 2+4.741	1.055	1.055	0	±50	
基準高		1.105	1.105	0	±50	
基準高		1.145	1.145	0	±50	
道路幅		4.500	4.500	0	-100	
左法長1		3.606	3.606	0	-100	
右法長1		3.606	3.606	0	-100	
基準高	No. 2+19.491	0.770	0.770	0	±50	
基準高		0.820	0.820	0	±50	
基準高		0.860	0.860	0	±50	
道路幅		4.500	4.500	0	-100	
左法長1		3.606	3.605	-1	-100	
右法長1		3.606	3.606	0	-100	

工測定結果一覧表(乙)	工 事 名	〇〇サンプル工事11	測 定 者	
-------------	-------	------------	-------	--

工 出 来 形 管 理 表

別 文 書

測定項目	記号	摘 要
基準高	L	
基準高	C	
基準高	R	
道路幅	w	
左法長1	L-I1	



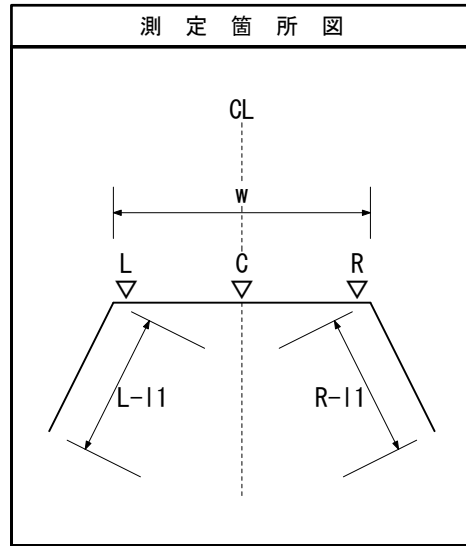
測定項目	測 点	(A) 設 計 値	(B) 実 測 値	(C)=(B)-(A) 差	規 格 値	記 事
基準高	No. 0	1.960	1.960	0	±50	
基準高		2.000	2.000	0	±50	
基準高		1.960	1.960	0	±50	
道路幅		4.000	4.000	0	-100	
左法長1		3.606	3.606	0	-100	
基準高	No. 1	1.560	1.560	0	±50	
基準高		1.600	1.600	0	±50	
基準高		1.560	1.560	0	±50	
道路幅		4.000	4.000	0	-100	
左法長1		3.606	3.606	0	-100	
基準高	No. 1+19.950	1.161	1.161	0	±50	
基準高		1.201	1.201	0	±50	
基準高		1.161	1.161	0	±50	
道路幅		4.000	4.000	0	-100	
左法長1		3.606	3.606	0	-100	
基準高	No. 2	1.160	1.160	0	±50	
基準高		1.200	1.200	0	±50	
基準高		1.160	1.160	0	±50	
道路幅		4.000	4.000	0	-100	
左法長1		3.606	3.606	0	-100	
基準高	No. 2+4.741	1.055	1.055	0	±50	
基準高		1.105	1.105	0	±50	
基準高		1.145	1.145	0	±50	
道路幅		4.500	4.500	0	-100	
左法長1		3.606	3.606	0	-100	

工測定結果一覧表(乙)	工 事 名	〇〇サンプル工事11	測 定 者	
-------------	-------	------------	-------	--

工 出 来 形 管 理 表

別 文 書

測定項目	記号	摘 要
基準高	L	
基準高	C	
基準高	R	
道路幅	w	
左法長1	L-I1	
右法長1	R-I1	



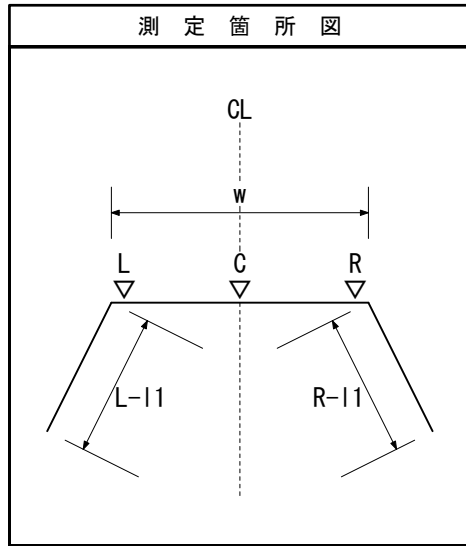
測定項目	測 点	(A) 設 計 値	(B) 実 測 値	(C)=(B)-(A) 差	規 格 値	記 事
基準高	No. 0	1.960	1.960	0	±50	
基準高		2.000	2.000	0	±50	
基準高		1.960	1.960	0	±50	
道路幅		4.000	4.000	0	-100	
左法長1		3.606	3.606	0	-100	
右法長1		3.606	3.606	0	-100	
基準高	No. 1	1.560	1.560	0	±50	
基準高		1.600	1.600	0	±50	
基準高		1.560	1.560	0	±50	
道路幅		4.000	4.000	0	-100	
左法長1		3.606	3.606	0	-100	
右法長1		3.606	3.606	0	-100	
基準高	No. 1+19.950	1.161	1.161	0	±50	
基準高		1.201	1.201	0	±50	
基準高		1.161	1.161	0	±50	
道路幅		4.000	4.000	0	-100	
左法長1		3.606	3.606	0	-100	
右法長1		3.606	3.606	0	-100	
基準高	No. 2	1.160	1.160	0	±50	
基準高		1.200	1.200	0	±50	
基準高		1.160	1.160	0	±50	
道路幅		4.000	4.000	0	-100	
左法長1		3.606	3.606	0	-100	
右法長1		3.606	3.606	0	-100	

工測定結果一覧表(乙)	工 事 名	〇〇サンプル工事11	測 定 者	
-------------	-------	------------	-------	--

工 出 来 形 管 理 表

別 文 書

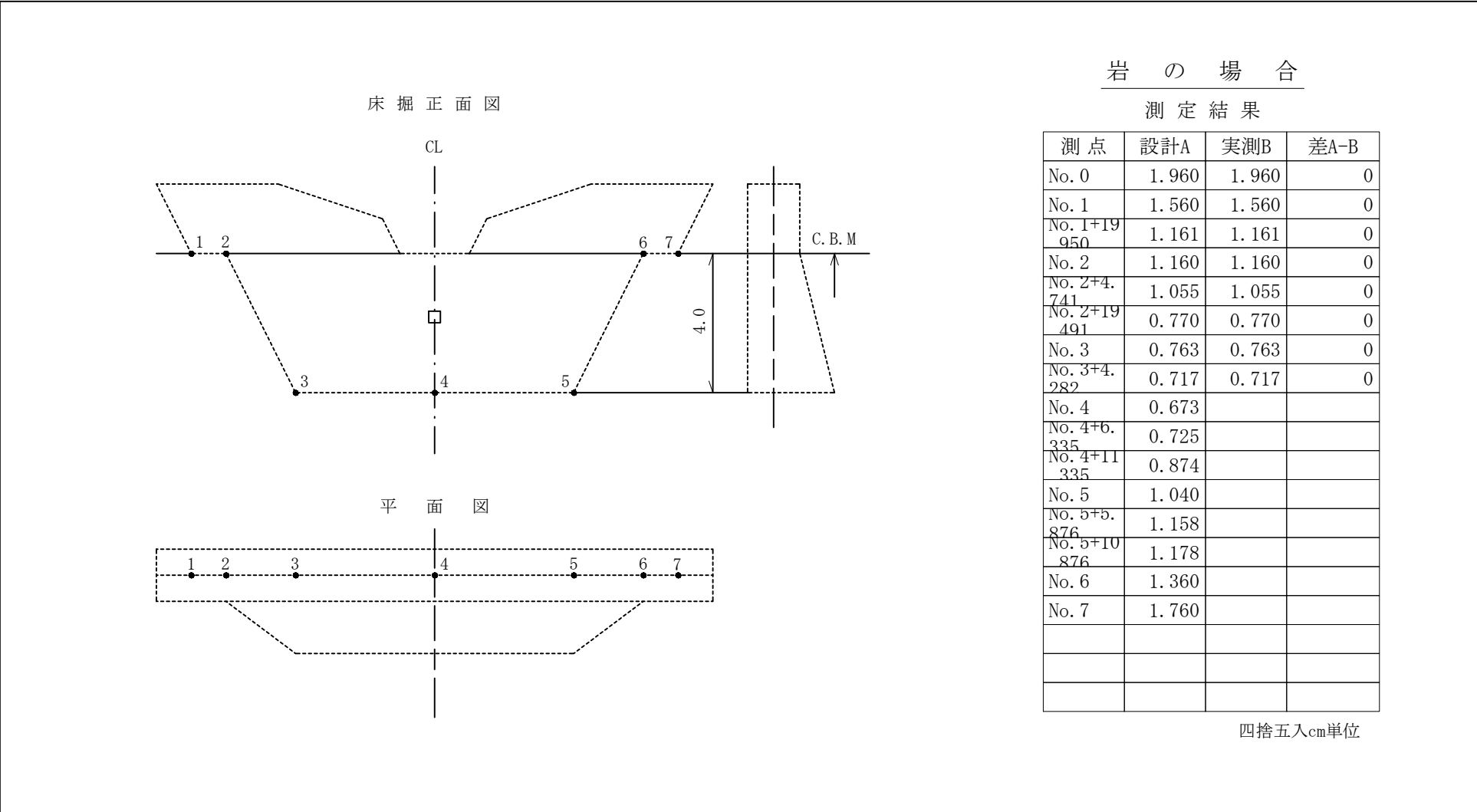
測定項目	記号	摘 要
基準高	L	
基準高	C	
基準高	R	
道路幅	w	
左法長1	L-I1	
右法長1	R-I1	



測定項目	測 点	(A) 設 計 値	(B) 実 測 値	(C)=(B)-(A) 差	規 格 値	記 事
基準高	No. 0	1.960	1.960	0	±50	
基準高		2.000	2.000	0	±50	
基準高		1.960	1.960	0	±50	
道路幅		4.000	4.000	0	-100	
左法長1		3.606	3.606	0	-100	
右法長1		3.606	3.606	0	-100	
基準高	No. 1	1.560	1.560	0	±50	
基準高		1.600	1.600	0	±50	
基準高		1.560	1.560	0	±50	
道路幅		4.000	4.000	0	-100	
左法長1		3.606	3.606	0	-100	
右法長1		3.606	3.606	0	-100	
基準高	No. 1+19.950	1.161	1.161	0	±50	
基準高		1.201	1.201	0	±50	
基準高		1.161	1.161	0	±50	
道路幅		4.000	4.000	0	-100	
左法長1		3.606	3.606	0	-100	
右法長1		3.606	3.606	0	-100	

出来形測定図	工事名	〇〇サンプル工事11	測定者	
--------	-----	------------	-----	--

床掘数量確認表(岩盤の場合)



出来形測定図	工事名	〇〇サンプル工事11	測定者	
--------	-----	------------	-----	--

床掘数量確認表(土砂の場合)

